

# Championnat Européen des grimpeurs 2010

## Prague - Tchequie

### 1 Euro

A l'avenir, l'état Tchèque planifie d'instaurer l'Euro car la Tchequie est entrée dans l'Union Européenne en 2004, mais pour l'instant elle ne répond pas encore aux exigences du pacte de stabilité, ce dernier étant nécessaire pour instaurer l'Euro.

Le pays sera prêt au plus tôt en 2012, mais en 2008 le directeur de la Banque Nationale Tchèque annonça que la Tchequie ne l'intégrerait réellement qu'en 2019.

Sur place actuellement c'est donc le CZK (Couronne Tchèque ??) la monnaie nationale.

Pour les billets : [http://www.cnb.cz/en/banknotes\\_coins/banknotes/index.html](http://www.cnb.cz/en/banknotes_coins/banknotes/index.html)

Pour les pièces : [http://www.cnb.cz/en/banknotes\\_coins/coins/](http://www.cnb.cz/en/banknotes_coins/coins/)

Devises (avril 2010)

<b>1 EUR</b>	=	<b>25,1469 CZK</b>
Euro (EUR)		Couronne Tchèque (CZK)
1 EUR = 25,1469 CZK		1 CZK = 0,0397618

*Dans les environs du parc Průhonický se trouvent 3 distributeurs de billets acceptant les cartes VISA et MAESTRO.*

*Consultez auparavant les modalités de votre carte concernant les frais supplémentaires lors de retrait à l'étranger.*

### 2 Parc Průhonický

L'ETCC 2010 (European Tree Climber Championship) se déroule dans le magnifique parc Průhonický qui fait environ 250 hectares !!

Le parc Průhonický fut créé en 1885 et compte plus de 1800 sortes de plantes ligneuses et cultivars. On y trouve entre autres une collection importante de rhododendrons (plus de 100 espèces et cultivars); des centaines d'arbres; ...

En tout le parc vous offre 23 km de sentiers de promenades à travers tout le domaine.

Le lieu du ETCC est quasiment en plein milieu du parc. L'accès le plus aisé pour y accéder est par l'entrée arrière du parc, ou se trouve également le camping.

Si vous arrivez pour l'entrée principale à l'avant du parc, vous rejoindrez le championnat environ à mi-chemin dans le parc.

### 3 Accessibilité

En voiture, came-jo, mini-bus en partant de la Belgique.

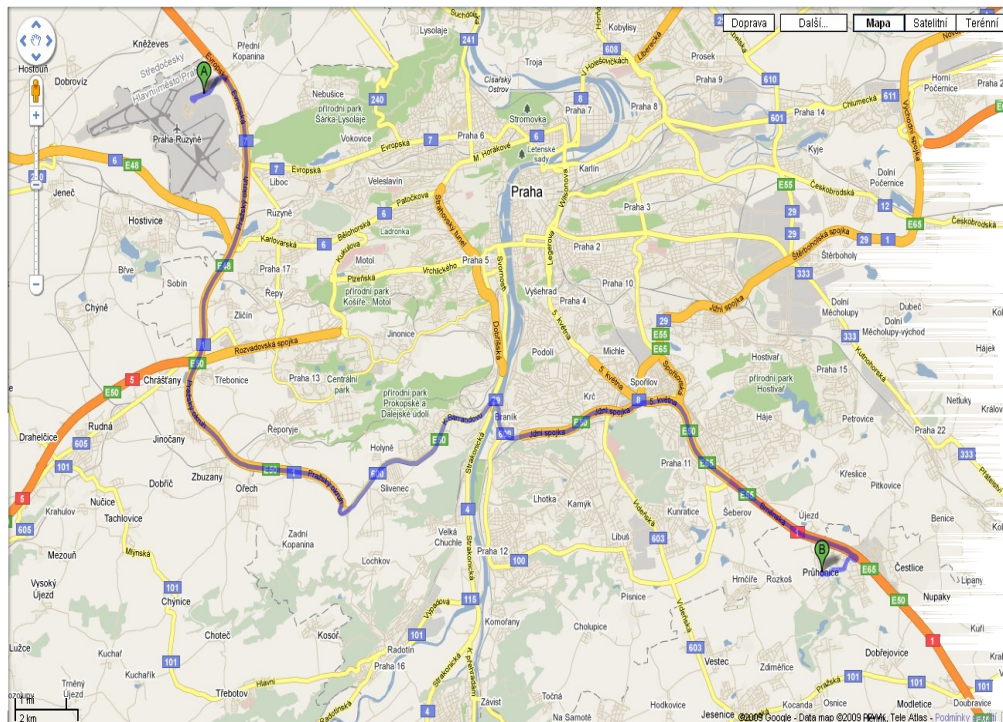
Le parc se situe au sud-est de Prague. Prenez l'autoroute D1 en direction sud-est vers «BRNO» puis prenez la sortie 6 «Průhonického» et suivez les flèches indiquant le château du parc.

ATTENTION: la vignette autoroute Tchèque est obligatoire pour emprunter la D1. La vignette valable 7 jours ne coûte que 250 CZK (environ 10 EUR).

Depuis l'aéroport international Ruzyně de Prague.

Lieu		Km	Timing	
Départ	Destination		auto	transport en commun
Aéroport international «Ruzyně Praha»	Průhonického	35	30min	90min
Gare centrale	Průhonického	16	20min	35min
Gare des bus «Florenc»	Průhonického	16	20min	35min
Metro «Opatov» ligne C-red line	Průhonického	8	8min	15min

Trajet depuis l'Aéroport International «Ruzyně Praha»



En voiture ou en taxi; 30 minutes à partir de l'aéroport international de Prague jusqu'au Parc Pruhonice. (37,5 km)

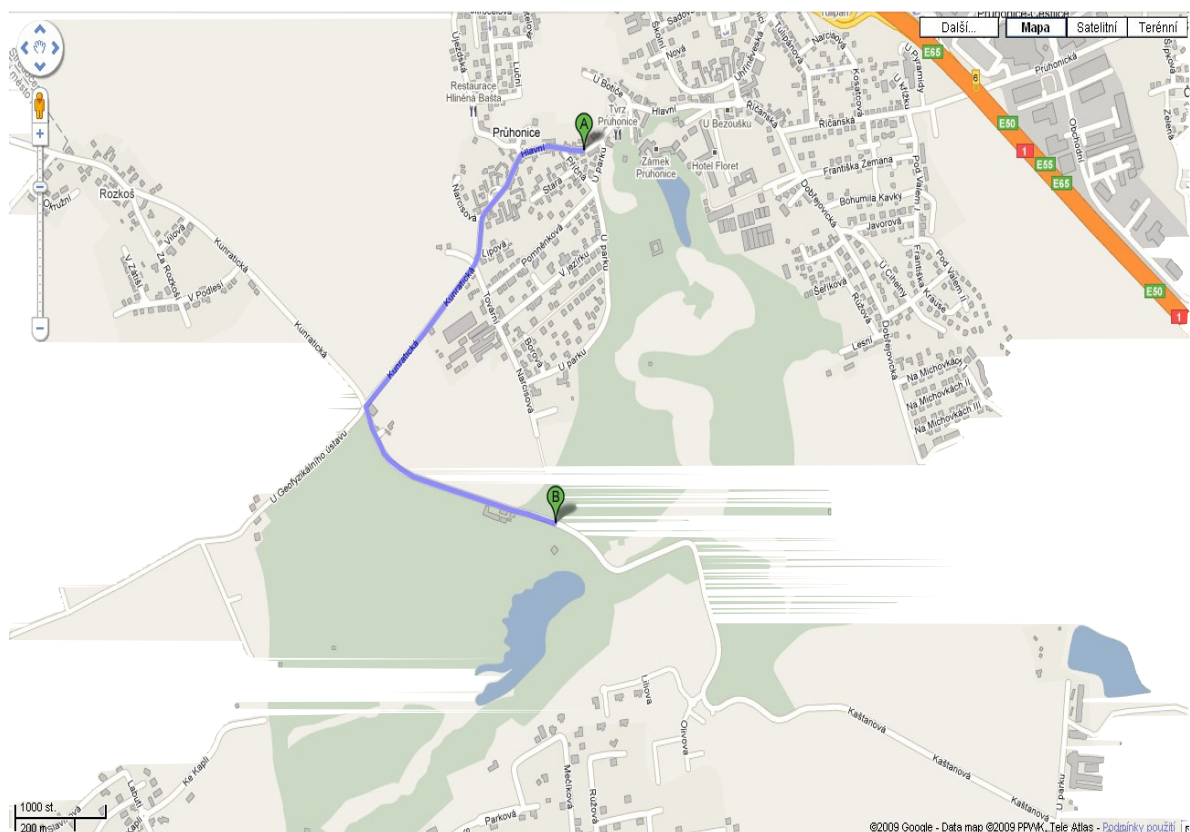
Si vous optez pour le **taxi** (+1000 CZK) vous ne devrez pas payer la vignette pour emprunter la D1. Par contre si vous louez un véhicule sur place, vous devrez acheter la vignette.

**Transports en commun;** le voyage en bus, train ou tram depuis l'aéroport international dure environ 1h 20, mais n'est pas très cher. De manière générale les liaisons sont très régulières et le réseau bien structuré, probablement un héritage positif de leur passé sous l'ancien régime.

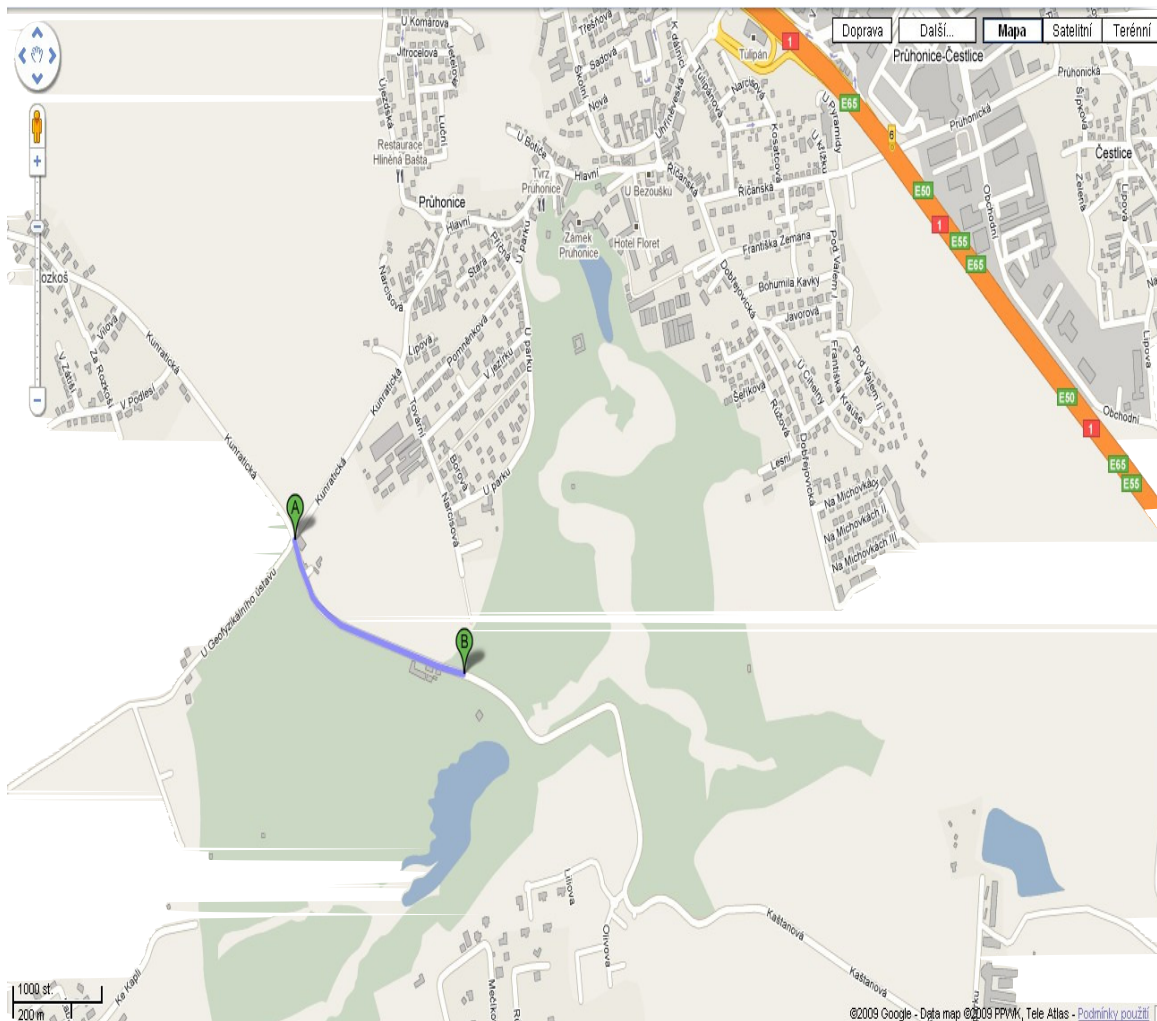
Prenez le bus 119 jusqu'à l'arrêt «Dejvicka», ensuite prenez le «metro A (green line)», descendez à l'arrêt «Muzeum» et rejoignez la ligne «metro C (red line)» pour descendre à l'arrêt «Opatov».

\*\*\* Trouvez les bus, et prenez le «bus 363» direction «Cestlice»; descendez à Pruhonice à l'arrêt «Hole».

Depuis l'arrêt «Hole» suivez la route à pieds pendant environ 1 km puis prenez à gauche, pendant environ 700 tout droit. A droite vous trouverez une zone de parking payant et l'entrée arrière du parc coté gauche (B sur la carte). Cette entrée est très proche de la zone du championnat.



\*\*\* Alternative, le «bus 385» en direction de «Muskarov», descendez à Pruhonice à l'arrêt «Hajovna» (A sur la carte ci-dessous) Continuez à pieds sur cette route, environ 700 m, puis trouvez l'entrée arrière du par sur le coté gauche et à droite le parking payant (B sur la carte ci-dessous).



Pour les arrivants en train:

Vous partez de la gare centrale de Prague, prenez le «metro C (red one)» et descendez à l'arrêt «Opatov», allez vers les bus et prenez le «bus 363» direction «Cestlice», descendez à l'arrêt «Hole» à Pruhonice; ou prenez le «bus 385» en direction de «Mukarov» et descendez à l'arrêt «Hajovna» à Pruhonice.

## **4 Hébergement**

HOTEL

Hotel Florett \*\*\*

<http://www.florett.cz/en/>

Hotel Parkhotel Pruhonice \*\*\*  
Prix et réservations

<http://www.youtube.com/watch?v= QymX5D2xqg>  
<http://www.parkhotel-pruhonice.cz/en/news.html>

Hotel Magnolia

<http://www.magnoliahotel.cz>

## CAMPING

Il y a un terrain de camping à quelques centaines de mètres de la zone de championnat. A partir du mercredi 9 juin les sanitaires (douche et toilettes pas sèches) seront installés pour permettre aux braves bénévoles se rafraîchir. Les volontaires recevront un petit déjeuner le jeudi et vendredi matin pendant les préparatifs.

Ci-dessous, une vue aérienne de la zone de camping au bord de cet immense parc.



Durant tout l'événement le camping sera surveillé pour prévenir un maximum le vandalisme et le vol.

## **5 Boissons et repas**

Les volontaires Tchèques vous proposent des plats chauds ou froids à des prix démocratiques. Ainsi que suffisamment de boissons, alcoolisées (et non-alcoolisées). Saviez-vous que la Tchéquie est le pays qui a la plus grande consommation de bière par habitant, de l'Europe de l'est ?